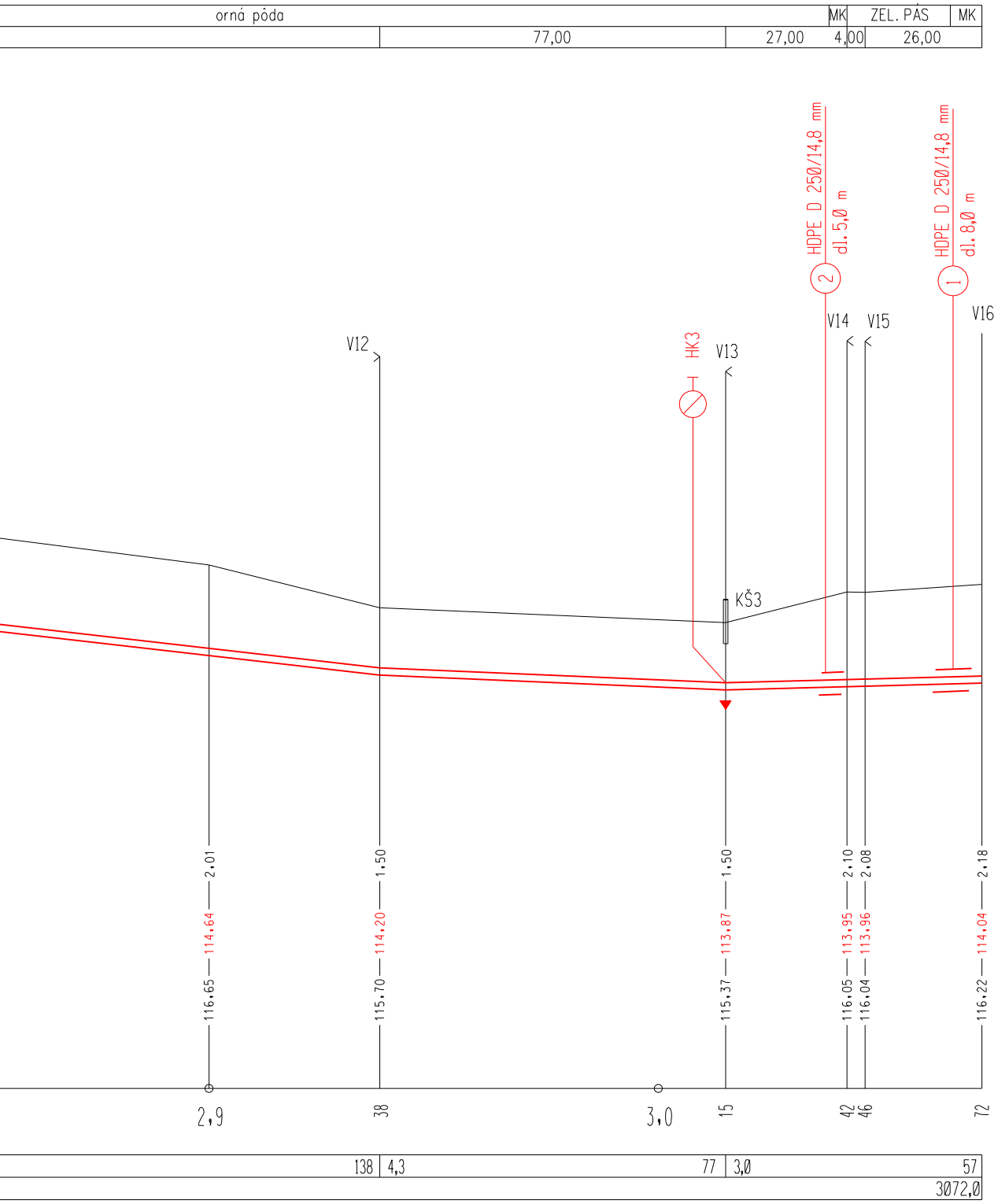
orná pôda
MK
ZEL. PÁS
MK
77,00
27,00
4,00
26,00
HDPE D 250/14,8 mm
dl. 5,0 m
2
HDPE D 250/14,8 mm
dl. 8,0 m
1
V12
HK3
V13
V14
V15
V16
KŠ3
2,01
114,64
116,65
1,50
114,20
115,70
1,50
113,87
115,37
2,10
113,95
116,05
2,08
113,96
116,04
2,18
114,04
116,22
2,9
38
3,0
15
42
46
72
138
4,3
77
3,0
57
3072,0

UPOZORNENIE !

- PRED ZAČATÍM ZEMNÝCH PRÁC POŽIADAŤ SPRÁVCOV PIS O ICH VYTÝČENIE PRIAMO V TERÉNE !
- PRI REALIZÁCIÍ STAVEBNÝCH PRÁC DODRŽAŤ PODMIENKY A POŽIADAVKY SPRÁVCOV PIS !
- HĹBKA ULOŽENIA PIS JE VYZNAČENÁ ORIENTAČNE !

ZODP. PROJEKTANT	VYPRACOVAL	**Ing. Štefan Čižmár** **Kaluža 119** **072 36 Kaluža**	
ING. ŠTEFAN ČIŽMÁR	ING. ŠTEFAN ČIŽMÁR		
OÚ : MICHALOVCE	OCÚ : NACINA VES	FORMÁTOV	16 A4
INVESTOR: OBEC NACINA VES		DÁTUM	10 2023
STAVBA : **KANALIZÁCIA A ČOV NACINA VES** **- Zmena stavby pred dokončením**		ÚČEL	PDSP
		MIERKA	1 : 1000/100
		Č. VÝKRESU	PARE
OBJEKT : SO 01 - VÝTLAČNÉ POTUBIE		**01-2/2**	
PRÍLOHA : POZDĹŽNY PROFIL VÝTLAČNÉ POTUBIE "VP"			

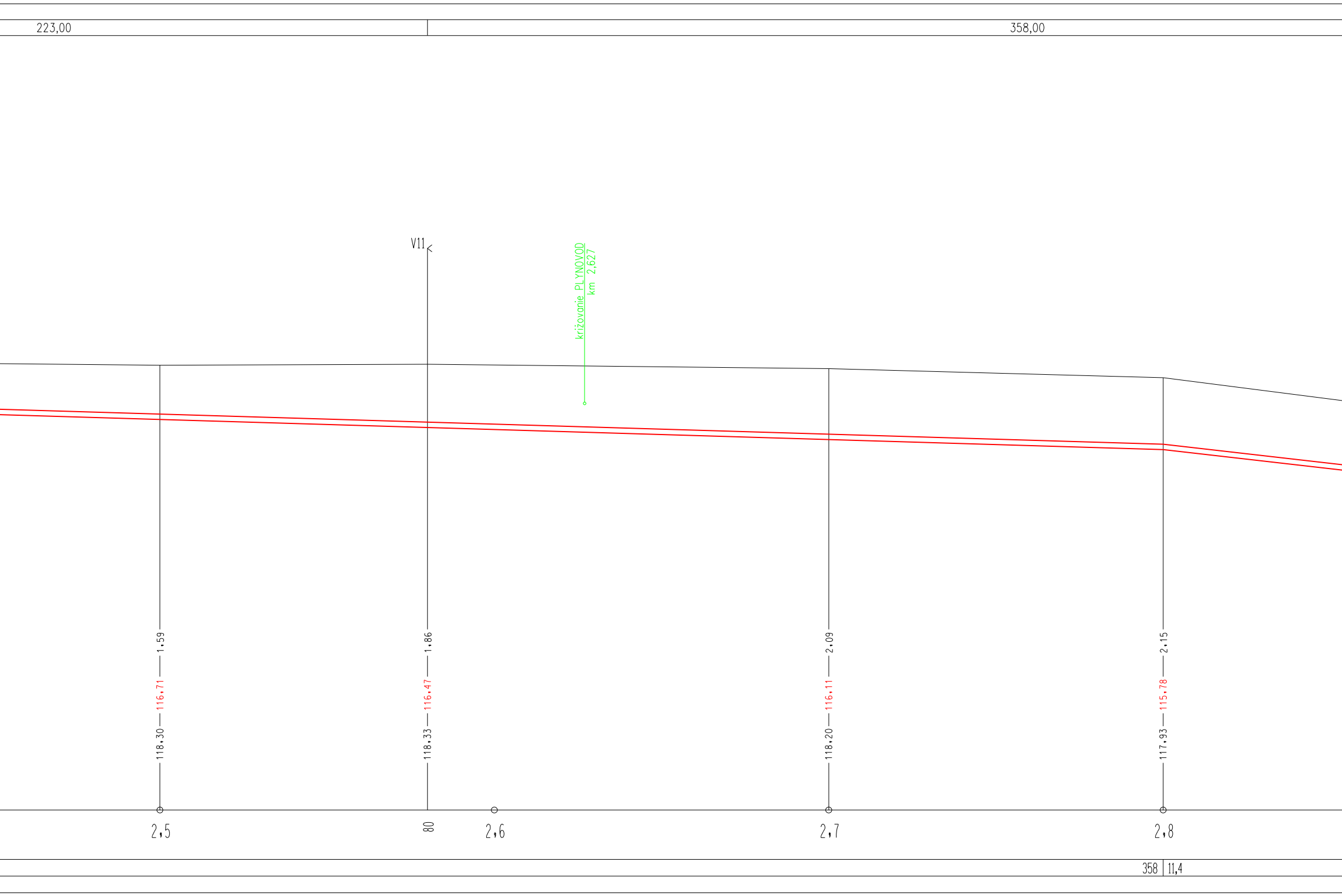
223,00
358,00
V11
križovanie PLYNOVOD
km 2,627
1.59
116.71
118.30
1.86
116.47
118.33
2.09
116.11
118.20
2.15
115.78
117.93
2,5
80
2,6
2,7
2,8
358
11,4

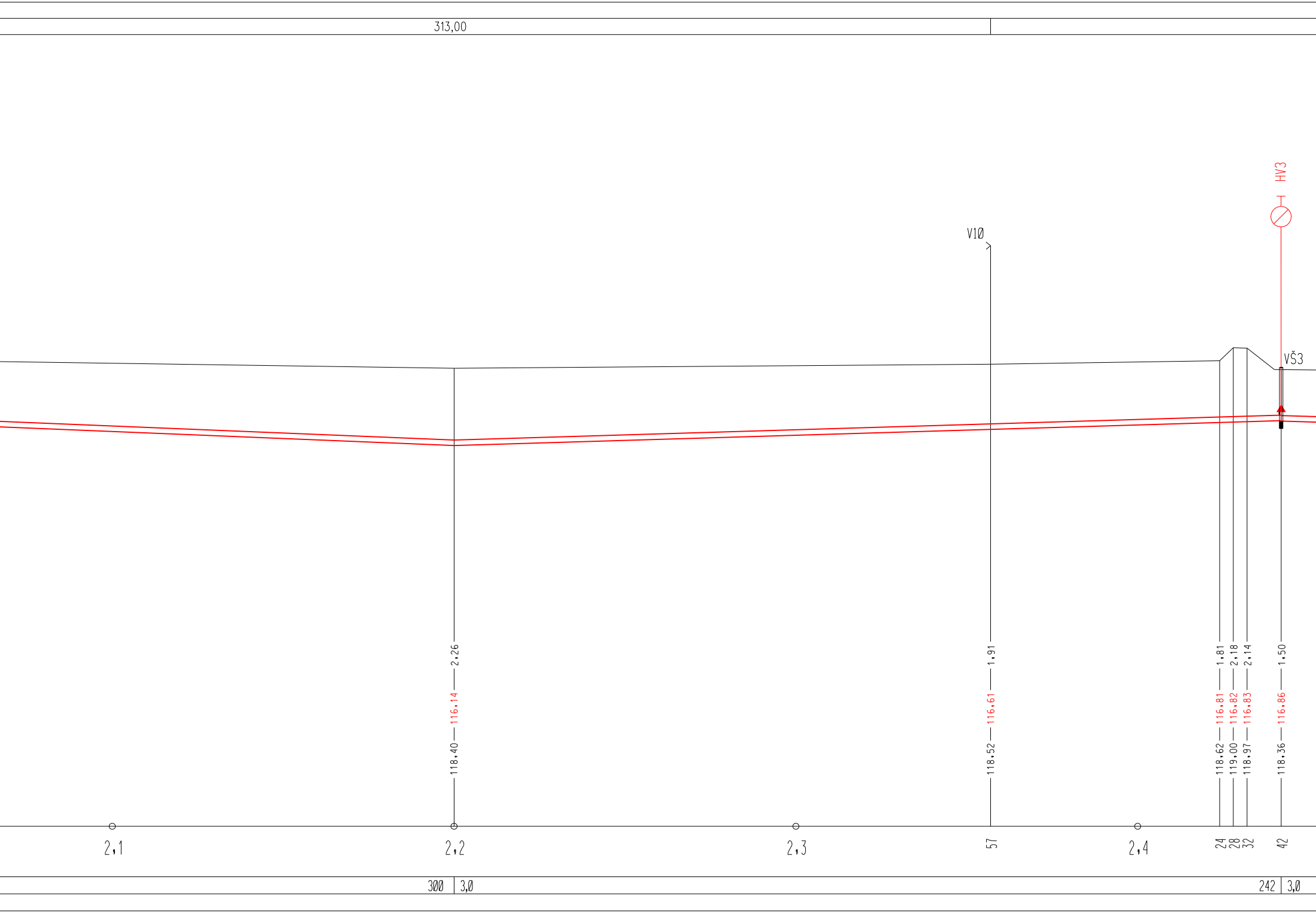
313,00
HV3
V10
VŠ3
1.81
2.18
2.14
1.50
1.91
2.26
116.81
116.82
116.83
116.86
116.61
116.14
118.62
119.00
118.97
118.36
118.52
118.40
2,1
2,2
2,3
57
2,4
24
28
32
42
300
3,0
242
3,0

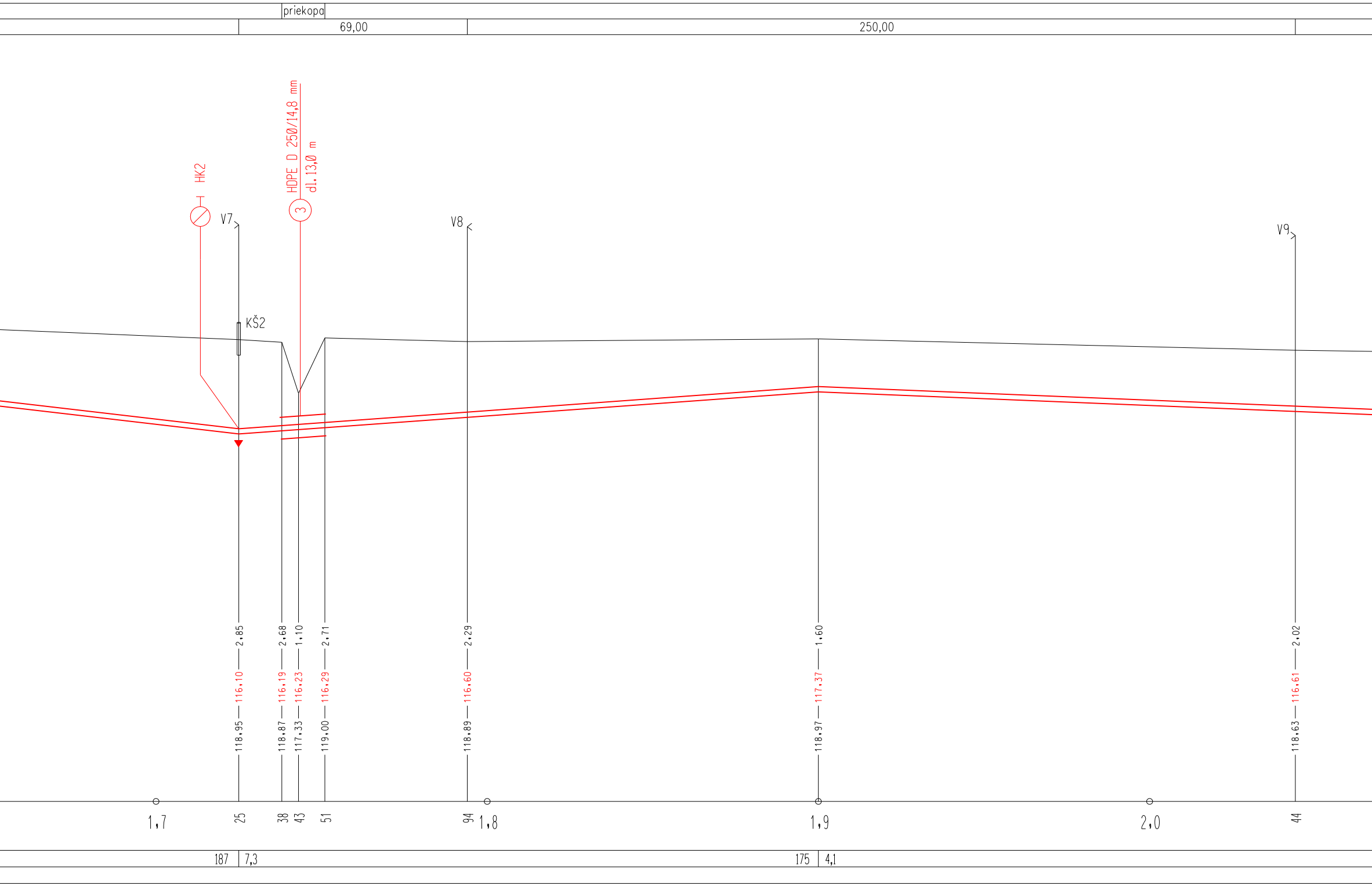
priekopa
69,00
250,00
HK2
V7
KŠ2
HDPE D 250/14,8 mm
dl.13,0 m
3
V8
V9
2,85
116,10
118,95
2,68
116,19
118,87
1,10
116,23
117,33
2,71
116,29
119,00
2,29
116,60
118,89
1,60
117,37
118,97
2,02
116,61
118,63
1,7
25
38
43
51
94
1,8
1,9
2,0
44
187
7,3
175
4,1

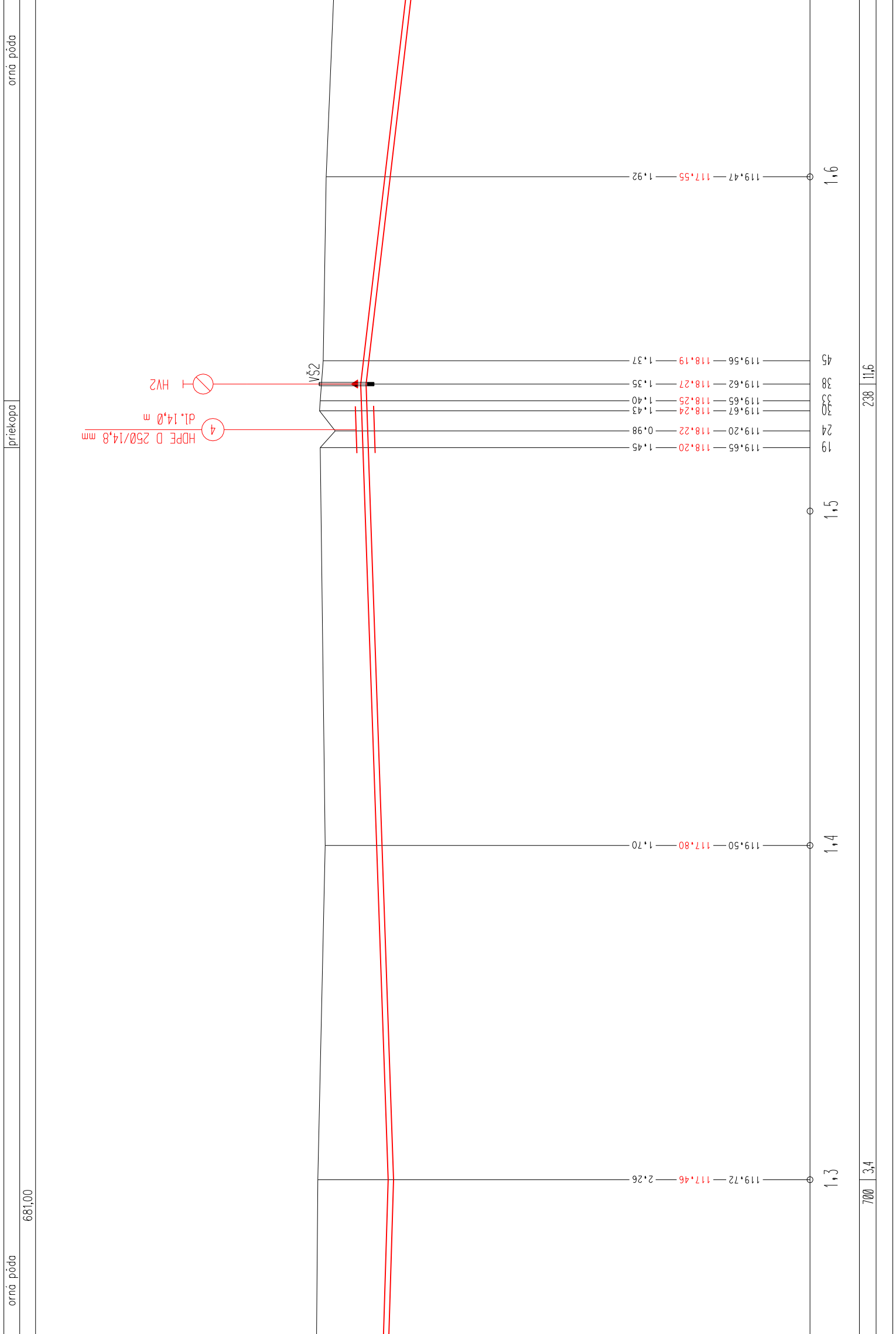
orná pôda
priekopa
orná pôda
681,00
1,6
119,47
117,55
1,92
45
119,56
118,19
1,37
38
119,62
118,27
1,35
33
119,65
118,25
1,40
30
119,67
118,24
1,43
24
119,20
118,22
0,98
19
119,65
118,20
1,45
1,5
1,4
119,50
117,80
1,70
1,3
119,72
117,46
2,26
VŠ2
HV2
4
HDPE D 250/14,8 mm
dl.14,0 m
238
11,6
700
3,4

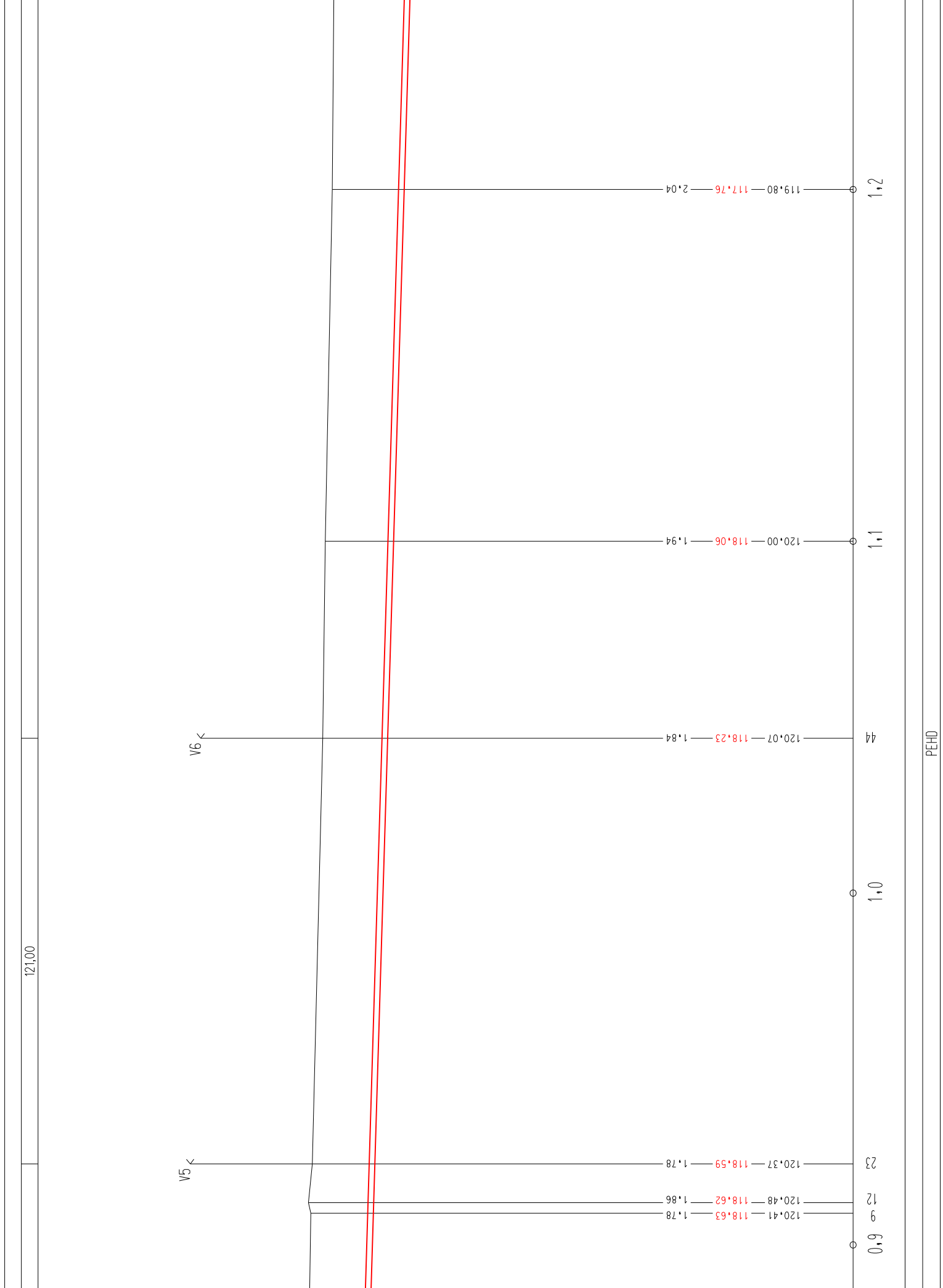
121,00
V6
V5
119,80
117,76
2,04
1,2
120,00
118,06
1,94
1,1
120,07
118,23
1,84
44
1,0
120,37
118,59
1,78
23
120,48
118,62
1,86
12
120,41
118,63
1,78
9
0,9
PEHD

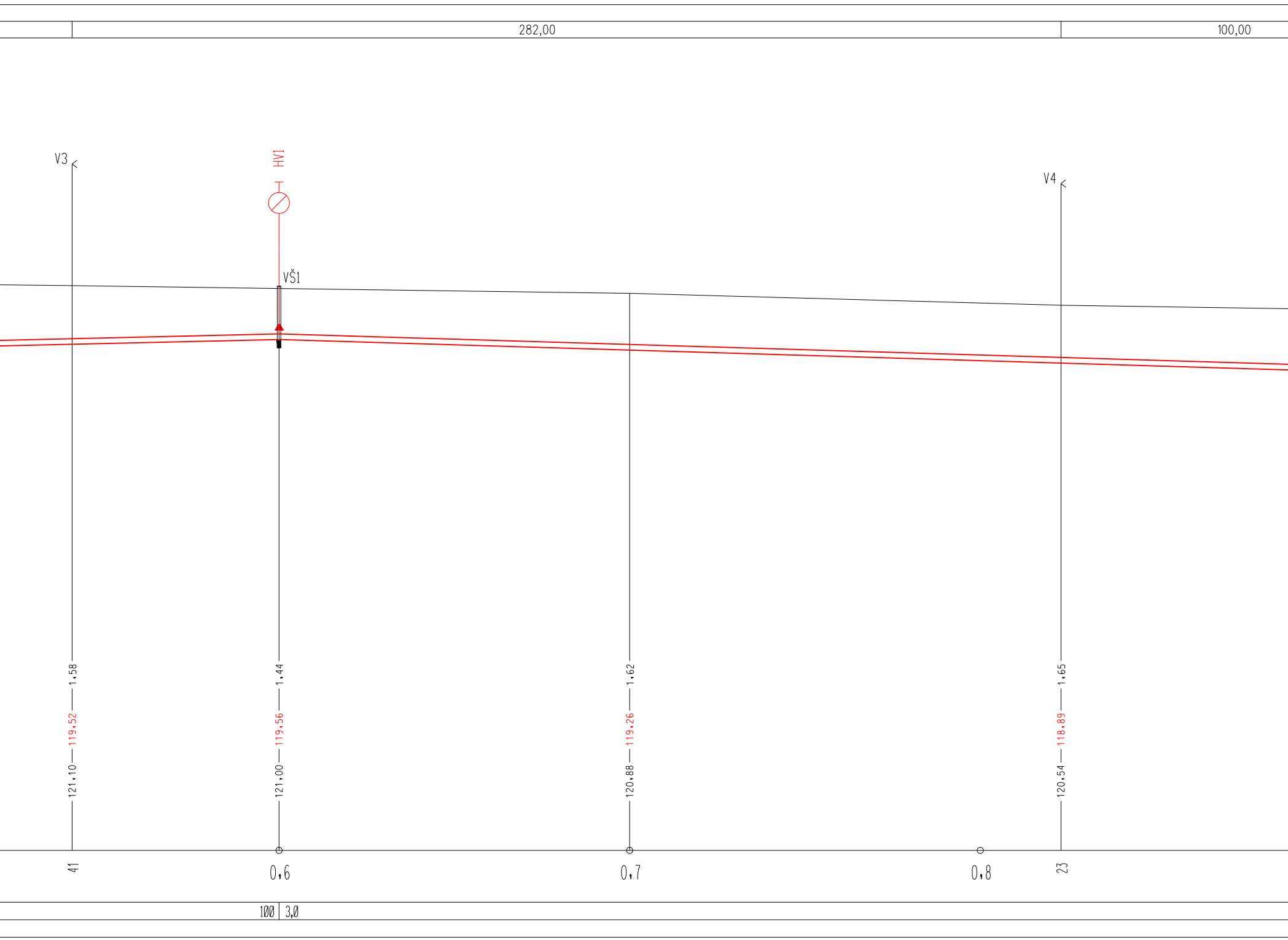
282,00
100,00
V3
HV1
VŠ1
V4
1,58
119,52
121,10
1,44
119,56
121,00
1,62
119,26
120,88
1,65
118,89
120,54
41
0,6
0,7
0,8
23
100
3,0

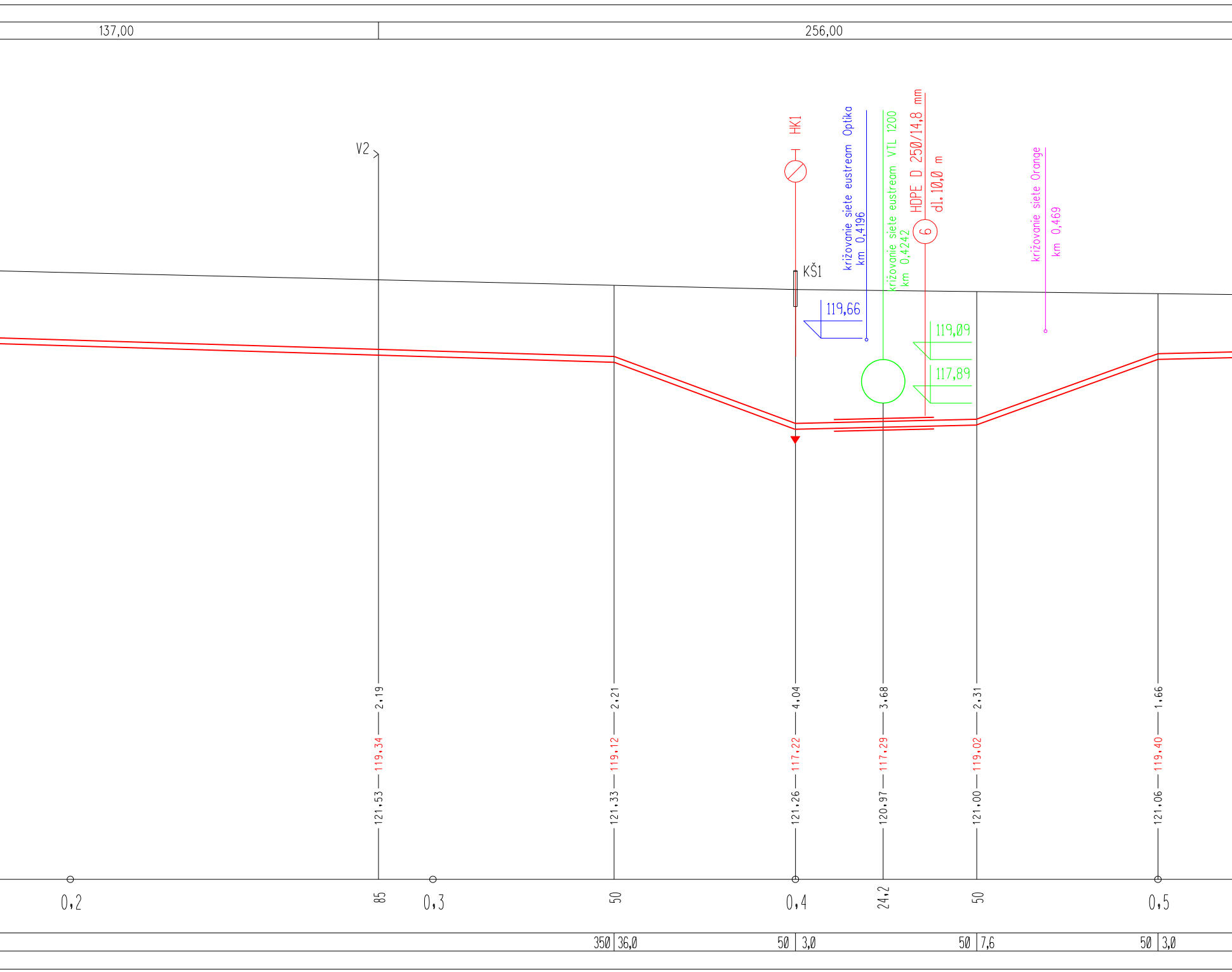
137,00
256,00
V2
HK1
KŠ1
križovanie siete eustream Optika
km 0,4196
119,66
križovanie siete eustream VTL 1200
km 0,4242
6
HDPE D 250/14,8 mm
dl. 10,0 m
119,09
117,89
križovanie siete Orange
km 0,469
121,53 — 119,34 — 2,19
121,33 — 119,12 — 2,21
121,26 — 117,22 — 4,04
120,97 — 117,29 — 3,68
121,00 — 119,02 — 2,31
121,06 — 119,40 — 1,66
0,2
85
0,3
50
0,4
24,2
50
0,5
350
36,0
50
3,0
50
7,6
50
3,0

VÝTLAČNÉ POTRUBIE "VP"

M 1:1000/1:100

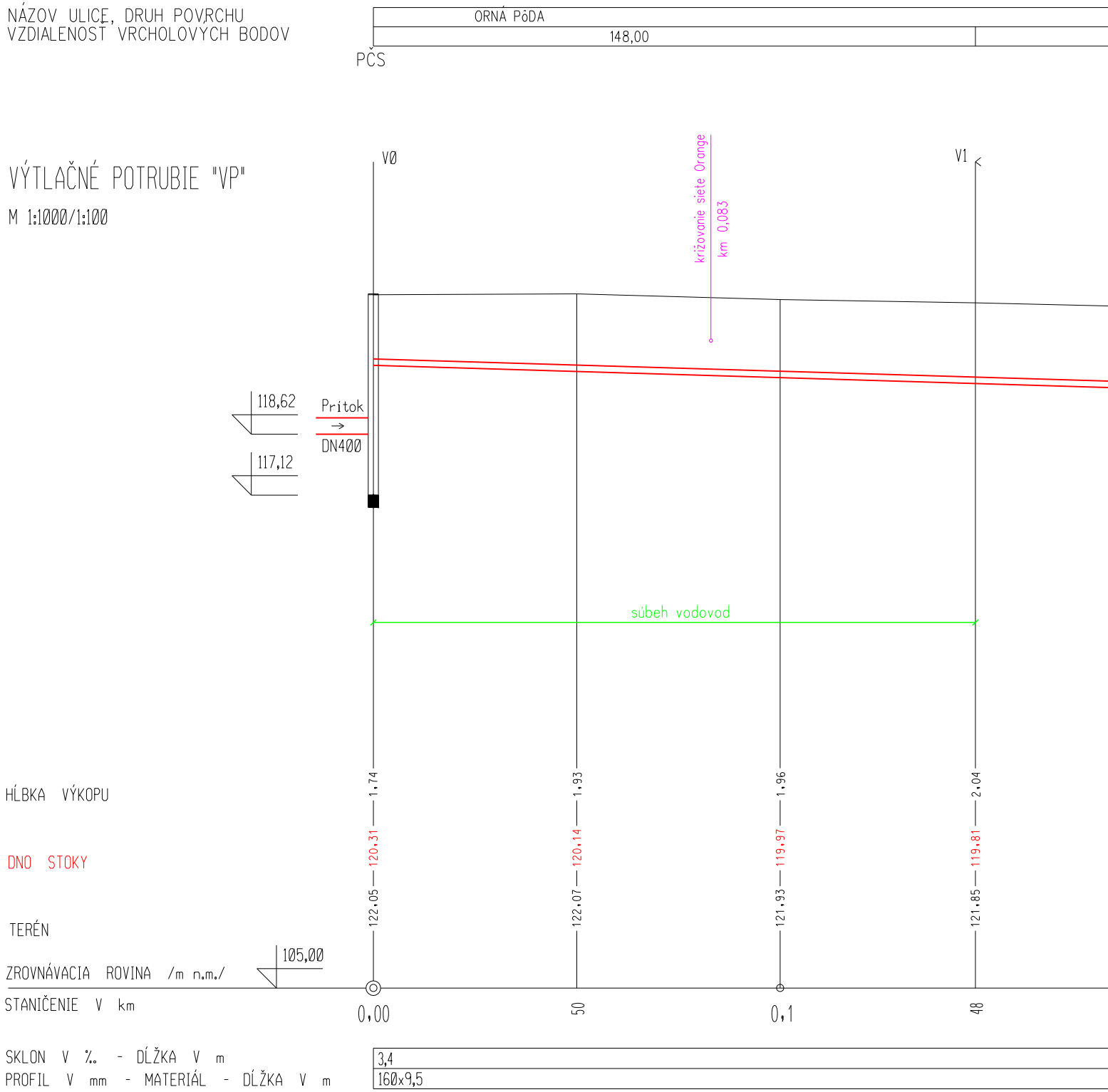
NÁZOV ULICE, DRUH POVRCHU
VZDIALENOSŤ VRCHOLOVÝCH BODOV
ORNÁ PôDA
148,00
PČS
V0
V1
križovanie siete Orange
km 0,083
118,62
117,12
Pritok
→
DN400
súbeh vodovod
HĹBKA VÝKOPU
1,74
1,93
1,96
2,04
DNO STOKY
120,31
120,14
119,97
119,81
TERÉN
122,05
122,07
121,93
121,85
105,00
ZROVNÁVACIA ROVINA /m n.m./
STANIČENIE V km
0,00
50
0,1
48
SKLON V ‰ - DĹŽKA V m
3,4
PROFIL V mm - MATERIÁL - DĹŽKA V m
160x9,5